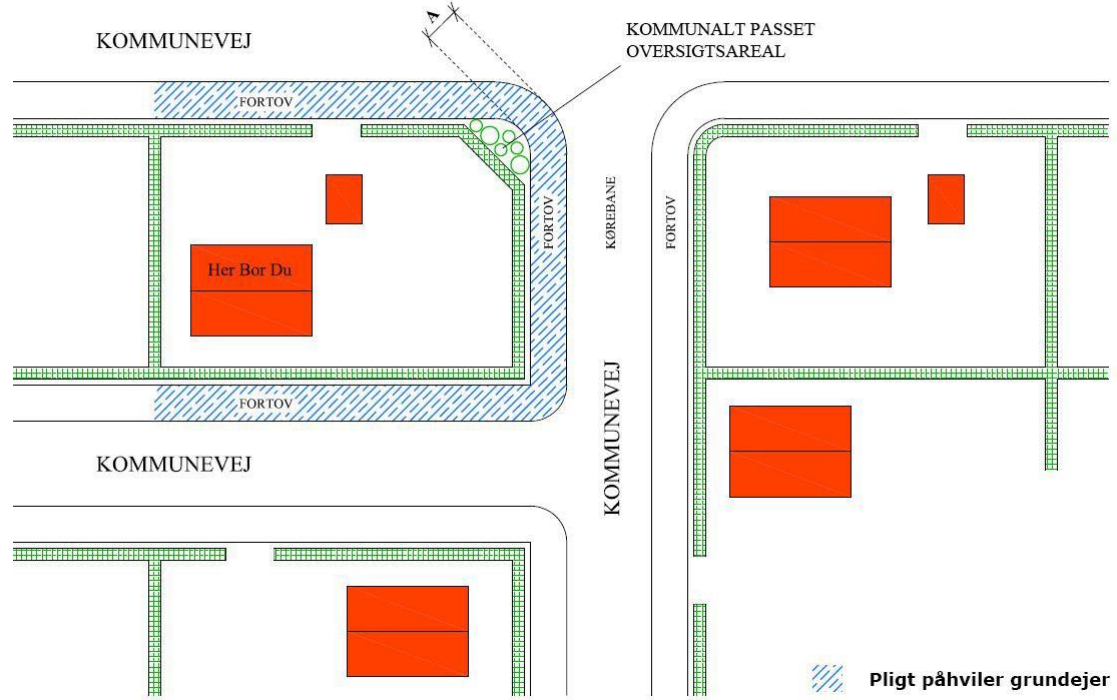


Eksempeltegninger der illustrerer  
grundejeres forpligtigelser på offentligt  
fortov.

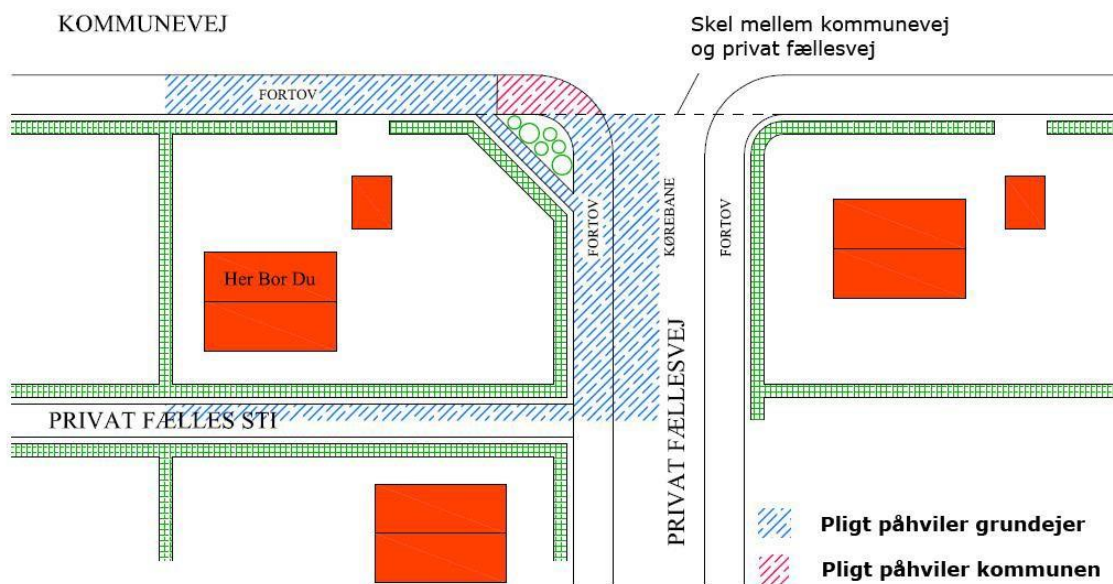
---

A KAN HØJST UDGØRE 10 M BEFÆSTET AREAL

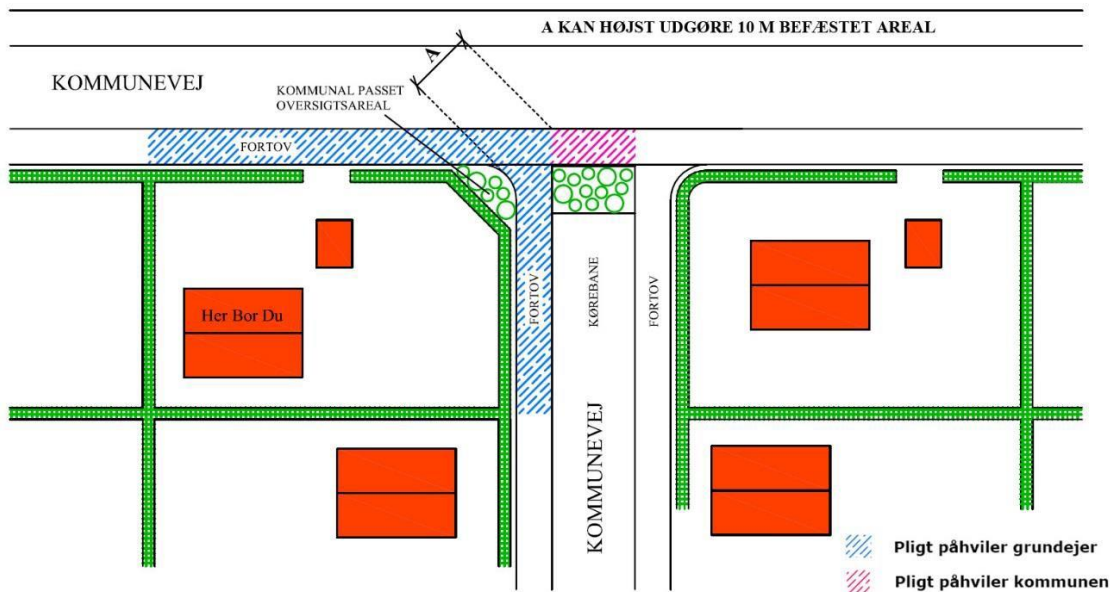


Figur 1, Hjørnegrund grænsende til 3 kommuneveje med fortov. Grundejer har pligten på alle sider, da fortov ligger i ubrudt forlængelse af en adgang til ejendommen.



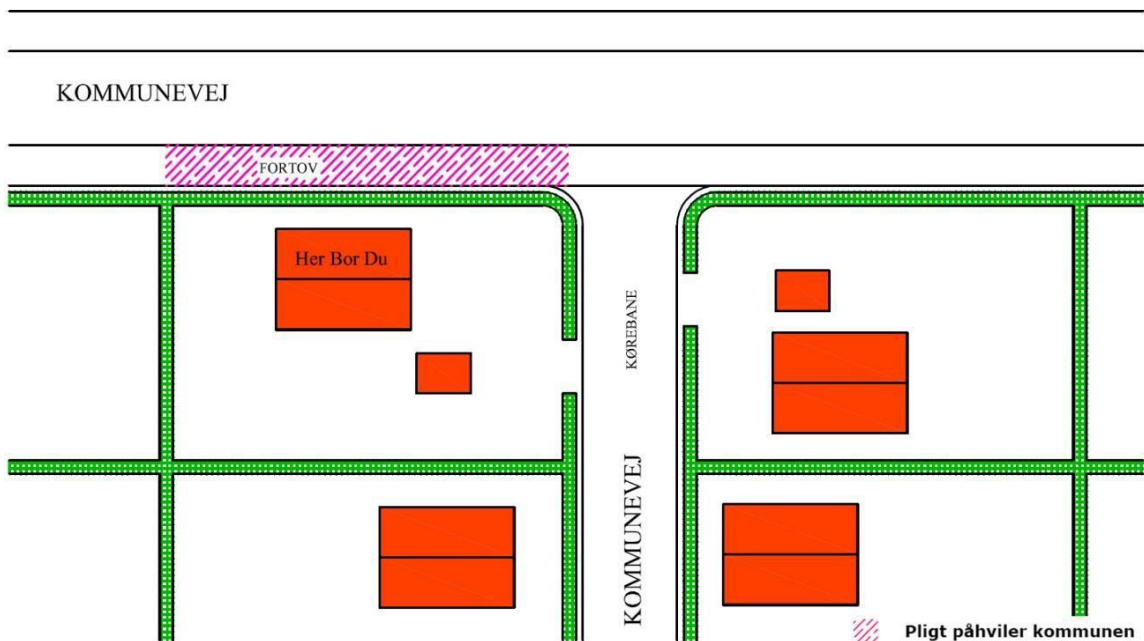


Figur 4, Hjørnegrund som figur 3. Her påhviler pligten ikke grundejeren for den del af det offentlige fortov, som ikke er beliggende nærmest ejendommen.



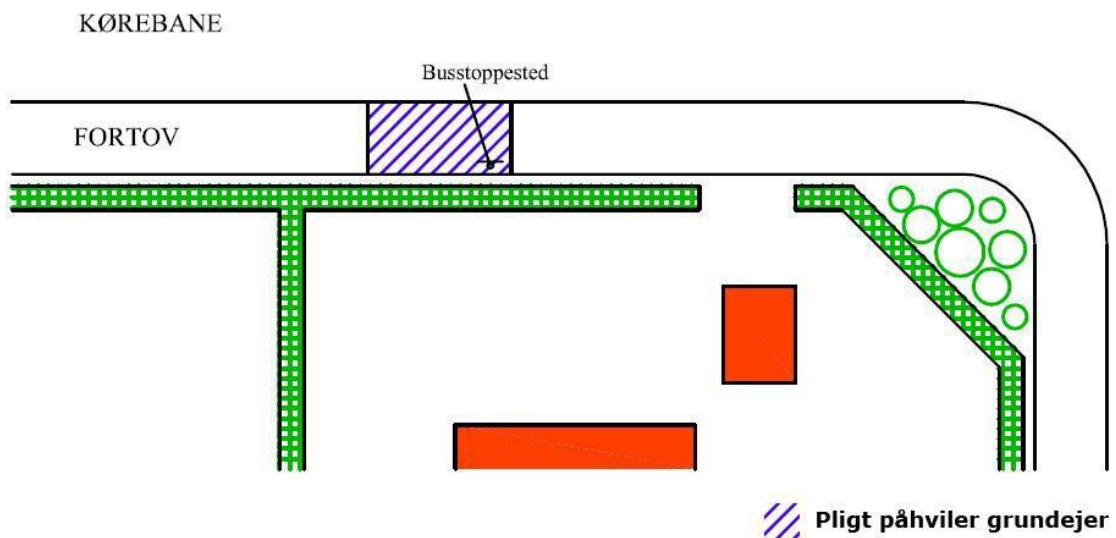
Figur 5, Hjørnegrund med grænser til 2 kommuneveje, hvor sidevejen er lukket fx med beplantning eller skilt. Fortovet går forbi lukningen, og pligten for fortovet forbi denne påhviler ikke grundejeren.



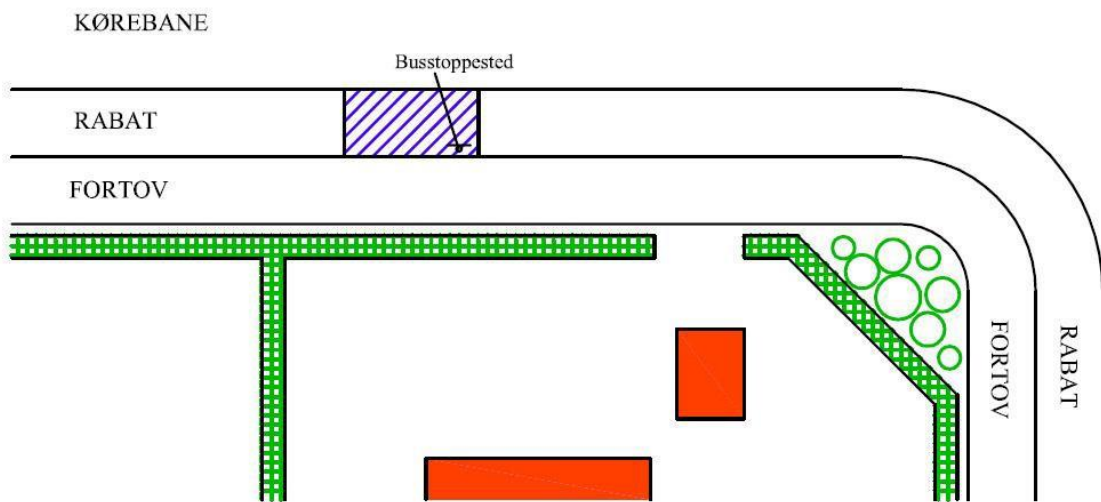


Figur 8, Da grundejerens adgang er til en kommunevej uden fortov, påhviler pligten for fortovet på vejen uden adgang ikke grundejeren, da dette ikke ligger i ubrudt forlængelse af en adgang.

Tilsvarende er reglerne gældende fx ved busperroner, som vist i figur 9 til 11:

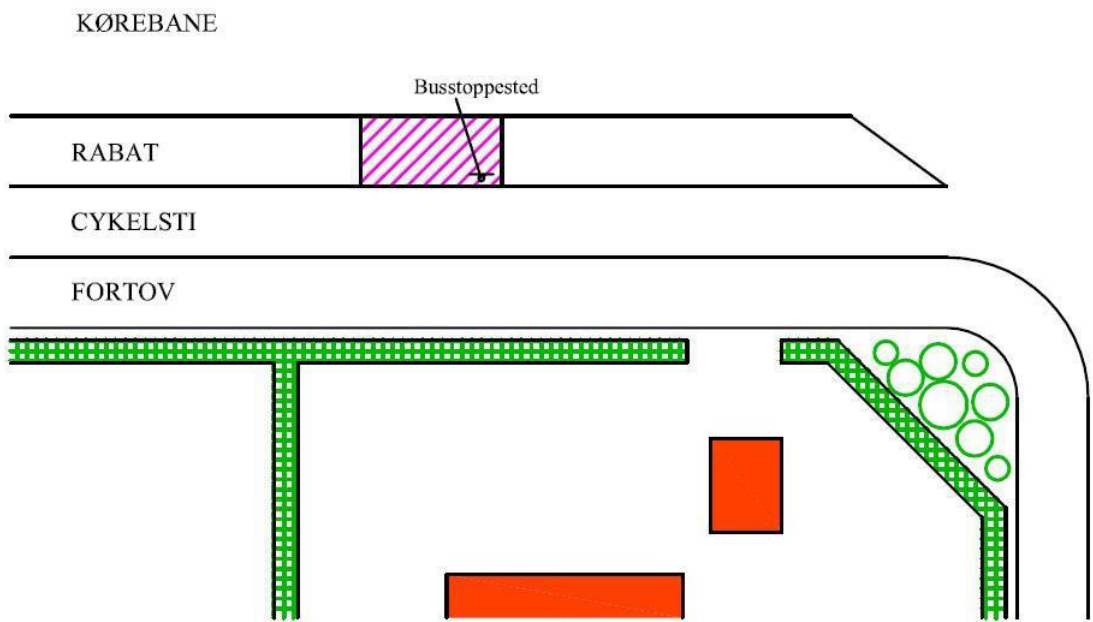


Figur 9, Busstoppested, hvor busperron er en del af fortovet.



 Pligt påhviler grundejer

Figur 10, Busstoppested med særskilt busperron i forbindelse med fortoV.



 Pligt påhviler kommunen

Figur 11, Busstoppested med særskilt busperron mellem cykelsti og kørebane.